

# СЕВЕРОМОРСКОЕ ТУ РОСРЫБОЛОВСТВА

## ПРОТОКОЛ

заседания комиссии по определению границ рыбоводных участков  
Мурманской области

---

Мурманск

« 30 » октября 2020 г.

№ 4

Присутствовали:

Председатель комиссии:

Рожнов В.Н. — руководитель Североморского территориального управления  
Федерального агентства по рыболовству.

Члены комиссии:

Гольцварт Д.А. — старший офицер отделения оперативного управления штаба  
Северного флота;

Некипелов Д.А. — главный специалист-эксперт отдела государственного  
экологического надзора на море по Мурманской области Балтийско-Арктического  
межрегионального Управления Росприроднадзора;

Меренков А.С. — заместитель начальника учреждения — начальник Мурманского  
филиала ФГБУ «Мурманрыбвод»;

Семенихина М.Е. — начальник отдела воспроизводства водных биоресурсов и  
рыбохозяйственной мелиорации Мурманского филиала ФГБУ «Мурманрыбвод»;

Самохвалов И.В. — научный сотрудник лаборатории биоресурсов внутренних  
водоемов Полярного филиала ФГБНУ «ВНИРО»;

Лещенко А.В. — заместитель начальника отдела правового обеспечения,  
государственной службы и кадров Североморского территориального управления  
Федерального агентства по рыболовству;

Савина С.А. — главный специалист-эксперт отдела правового обеспечения,  
государственной службы и кадров Североморского территориального управления  
Федерального агентства по рыболовству;

Долишний К.З. — начальник отдела организации рыболовства (во внутренних  
водоемах), государственного контроля и надзора за воспроизводством водных  
биологических ресурсов и сохранением среды их обитания Североморского  
территориального управления Федерального агентства по рыболовству;

Басова Е.А. — главный специалист-эксперт отдела организации рыболовства  
(во внутренних водоемах), государственного контроля и надзора за  
воспроизводством водных биологических ресурсов и сохранением среды их  
обитания Североморского территориального управления Федерального агентства по  
рыболовству (секретарь комиссии).

Заседание комиссии правомочно, так как на нем присутствует более 50 процентов от общего числа состава членов комиссии по определению границ рыбоводных участков Мурманской области (далее – Комиссия).

Кроме того на заседании присутствовали представители ООО «РМ – Аквакультура»: Соснов И.Г. и Пономарев И.А.

Повестка дня:

Рассмотрение предложений по определению границ рыбоводных участков в Кандалакшском заливе Белого моря и Кольском заливе Баренцева моря, а также заключений членов Комиссии.

Выступили: Рожнов В.Н., Соснов И.Г.

Председатель Комиссии сообщил, что в адрес Североморского ТУ Росрыболовства (далее – Управление) поступили обращения об определении границ рыбоводных участков в Кандалакшском заливе Белого моря и Кольском заливе Баренцева моря:

1) Рыбоводный участок «губа Княжая, Белое море»:

Ш = 66° 52' 57,0" N, Д = 32° 26' 25,9" E

Ш = 66° 52' 55,2" N, Д = 32° 27' 18,7" E

Ш = 66° 52' 42,5" N, Д = 32° 27' 18,7" E

Ш = 66° 52' 42,5" N, Д = 32° 26' 25,9" E

Описание границ:

– соединение точек № 1 и № 2 – по береговой линии;

– соединение точек № 2, № 3, № 4 и № 1 – прямыми линиями по акватории водного объекта.

Система координат – WGS-84.

Площадь участка – 25,5 га.

Муниципальное образование – Мурманская область, Кандалакшский район.

Вид водопользования (в соответствии со ст. 38 Водного кодекса РФ от 03.06.2006 № 74-ФЗ) – совместное водопользование без забора (изъятия) водных ресурсов из водных объектов.

2) Рыбоводный участок «губа Питькова»:

Ш = 69° 08' 33,7" N, Д = 33° 25' 21,7" E

Ш = 69° 08' 38,6" N, Д = 33° 26' 09,8" E

Ш = 69° 08' 49,9" N, Д = 33° 27' 13,6" E

Ш = 69° 08' 44,6" N, Д = 33° 27' 37,0" E

Ш = 69° 08' 38,1" N, Д = 33° 27' 25,0" E

Ш = 69° 08' 15,9" N, Д = 33° 25' 26,6" E

Ш = 69° 08' 19,5" N, Д = 33° 25' 20,3" E

Описание границ: последовательное соединение точек прямыми линиями по акватории водного объекта.

Система координат – WGS-84.

Площадь участка – 65 га.

Вид водопользования (в соответствии со ст. 38 Водного кодекса РФ от 03.06.2006 № 74-ФЗ) – совместное водопользование без забора (изъятия) водных ресурсов из водных объектов.

До начала рассмотрения поступивших предложений члены Комиссии Меренков А.С. и Семенихина М.Е. (представители Мурманского филиала ФГБУ «Главрыбвод»), как инициаторы определения границ рыбоводного участка «губа Княжая, Белое море», заявили о прямой заинтересованности. С целью исключения возникновения конфликта интересов при рассмотрении вопроса об определении границ данного участка указанные члены Комиссии в голосовании не принимали участие.

Поступившие в адрес Управления предложения были рассмотрены на соответствие требованиям п. 9 Правил определения береговых линий (границ водных объектов) и (или) границ частей водных объектов, участков континентального шельфа Российской Федерации и участков исключительной экономической зоны Российской Федерации, признаваемых рыбоводными участками (постановление Правительства Российской Федерации от 11.11.2014 № 1183, далее – Правила). Ограничения для определения границ рыбоводных участков отсутствуют.

В тоже время в отношении рыбоводного участка «губа Питькова» капитан морского порта Мурманск ФГБУ «АМП Западной Арктики» сообщает, что по имеющейся в службе информации границы данного участка пересекаются с границами участков акваторий, предполагаемых для размещения рейдовых перегрузочных комплексов ООО «ЛК Волга» и ООО «Арктикнефть-логистика».

Представитель ООО «РМ – Аквакультура» представил Комиссии письмо ООО «ЛК Волга» (далее – Общество) о том, что Общество не возражает против размещения рыбоводного хозяйства в губе Питькова.

Других замечаний от членов Комиссии о границах предлагаемых рыбоводных участков не поступило.

Полярный филиал ФГБНУ «ВНИРО» сообщает, что проектируемые границы рыбоводного участка «губа Княжая, Белое море» расположены вдали от миграционных путей молоди и производителей атлантического лосося (семги). Границы проектируемого рыбоводного участка «губа Питькова» расположены вблизи миграционных путей семги рек Кольского залива, расстояние до устьев лососевых рек составляет более 3 км. При соблюдении биотехники, ветеринарно-санитарных и экологических требований влияние на окружающую среду и водные биоресурсы относительно безопасно в отношении обоих участков.

По результатам рассмотрения поступивших предложений и заключений членов Комиссии, были приняты следующие решения:

1) Рыбоводный участок «губа Княжая, Белое море»:

Ш = 66° 52' 57,0" N, Д = 32° 26' 25,9" E

Ш = 66° 52' 55,2" N, Д = 32° 27' 18,7" E

Ш = 66° 52' 42,5" N, Д = 32° 27' 18,7" E

Ш = 66° 52' 42,5" N, Д = 32° 26' 25,9" E

Описание границ:

– соединение точек № 1 и № 2 – по береговой линии;

– соединение точек № 2, № 3, № 4 и № 1 – прямыми линиями по акватории водного объекта.

Система координат – WGS-84.

Площадь участка – 25,5 га.

Муниципальное образование – Мурманская область, Кандалакшский район.

Вид водопользования (в соответствии со ст. 38 Водного кодекса РФ от 03.06.2006 № 74-ФЗ) – совместное водопользование без забора (изъятия) водных ресурсов из водных объектов.

Участок формируется для осуществления аквакультуры (рыбоводства), относящейся к сохранению водных биологических ресурсов.

Голосовали: «за» - 8, «против» - 0.

Решение: определить границы рыбоводного участка «губа Княжая, Белое море».

**РЕШЕНИЕ ПРИНЯТО**

2) Рыбоводный участок «губа Питькова»:

Ш = 69° 08' 33,7" N, Д = 33° 25' 21,7" E

Ш = 69° 08' 38,6" N, Д = 33° 26' 09,8" E

Ш = 69° 08' 49,9" N, Д = 33° 27' 13,6" E

Ш = 69° 08' 44,6" N, Д = 33° 27' 37,0" E

Ш = 69° 08' 38,1" N, Д = 33° 27' 25,0" E

Ш = 69° 08' 15,9" N, Д = 33° 25' 26,6" E

Ш = 69° 08' 19,5" N, Д = 33° 25' 20,3" E

Описание границ: последовательное соединение точек прямыми линиями по акватории водного объекта.

Система координат – WGS-84.

Площадь участка – 65 га.

Вид водопользования (в соответствии со ст. 38 Водного кодекса РФ от 03.06.2006 № 74-ФЗ) – совместное водопользование без забора (изъятия) водных ресурсов из водных объектов.

Голосовали: «за» - 10, «против» - 0.

Решение: определить границы рыбоводного участка «губа Питькова».


**РЕШЕНИЕ ПРИНЯТО**

Приложение к протоколу:

1. Письмо отдела водных ресурсов по Мурманской области Двинско-Печорского БВУ Федерального агентства водных ресурсов от 09.10.2020 № 1685 на 1 л.

2. Письмо Филиала ФГБУ «АМП ЗАПАДНОЙ АРКТИКИ» в морском порту Кандалакша капитана морского порта Кандалакша от 12.10.2020 № 491 на 1 л.
3. Письмо ФГБУ «АМП ЗАПАДНОЙ АРКТИКИ» капитана морского порта Мурманск от 14.10.2020 № 17/1/5/3070 на 1 л.
4. Письмо Мурманского филиала ФГБУ «Главрыбвод» от 15.10.2020 № 1385-03 на 1 л.
5. Письмо штаба Северного флота Минобороны России от 19.10.2020 № 32/5/1910 на 1 л.
6. Письмо штаба Северного флота Минобороны России от 28.10.2020 № 32/5/1935 на 1 л.
7. Письмо Полярного филиала ФГБНУ «ВНИРО» от 19.10.2020 № 15/3849-э.п. на 2 л.
8. Письмо Комитета по ветеринарии Мурманской области от 21.10.2020 № 14-03/4068-АК на 1 л.
9. Письмо Мурманского филиала ФГУП «РОСМОРПОРТ» от 22.10.2020 № 06-08/59-1196 на 1 л.
10. Письмо Министерства природных ресурсов и экологии Мурманской области от 22.10.2020 № 30-02/7929-СН на 1 л.
11. Письмо Балтийско-Арктического межрегионального управления Росприроднадзора от 26.10.2020 № 04/7739 на 1 л.
12. Письмо Министерства инвестиций, развития предпринимательства и рыбного хозяйства Мурманской области от 27.10.2020 № 16-03/7066-АВ на 1 л.
13. Карты-схемы рыбоводных участков на 2 л.


Председатель комиссии

  
\_\_\_\_\_

подпись


В.Н. Рожнов

Члены комиссии:

  
\_\_\_\_\_

подпись

Д.А. Гольцварт

  
\_\_\_\_\_

подпись

Д.А. Некипелов

  
\_\_\_\_\_

подпись

А.С. Меренков

  
\_\_\_\_\_

подпись

М.Е. Семенихина

  
\_\_\_\_\_

подпись

И.В. Самохвалов

  
\_\_\_\_\_

подпись


А.В. Лещенко



---

ПОДПИСЬ

С.А. Савина



---

ПОДПИСЬ

К.З. Долишний



---

ПОДПИСЬ

Е.А. Басова

## Карты-схемы рыбоводных участков

### 1. Рыбоводный участок «губа Княжая, Белое море»

Ш = 66° 52' 57,0" N, Д = 32° 26' 25,9" E

Ш = 66° 52' 55,2" N, Д = 32° 27' 18,7" E

Ш = 66° 52' 42,5" N, Д = 32° 27' 18,7" E

Ш = 66° 52' 42,5" N, Д = 32° 26' 25,9" E

Описание границ:


- соединение точек № 1 и № 2 – по береговой линии;
- соединение точек № 2, № 3, № 4 и № 1 – прямыми линиями по акватории водного объекта.

Система координат – WGS-84.

Площадь участка – 25,5 га.

Муниципальное образование – Мурманская область, Кандалакшский район.

Вид водопользования (в соответствии со ст. 38 Водного кодекса РФ от 03.06.2006 № 74-ФЗ) – совместное водопользование без забора (изъятия) водных ресурсов из водных объектов.



## 2. Рыбоводный участок «губа Питькова»

Ш = 69° 08' 33,7" N, Д = 33° 25' 21,7" E

Ш = 69° 08' 38,6" N, Д = 33° 26' 09,8" E

Ш = 69° 08' 49,9" N, Д = 33° 27' 13,6" E

Ш = 69° 08' 44,6" N, Д = 33° 27' 37,0" E

Ш = 69° 08' 38,1" N, Д = 33° 27' 25,0" E

Ш = 69° 08' 15,9" N, Д = 33° 25' 26,6" E

Ш = 69° 08' 19,5" N, Д = 33° 25' 20,3" E

Описание границ: последовательное соединение точек прямыми линиями по акватории водного объекта.

Система координат – WGS-84.

Площадь участка – 65 га.

Вид водопользования (в соответствии со ст. 38 Водного кодекса РФ от 03.06.2006 № 74-ФЗ) – совместное водопользование без забора (изъятия) водных ресурсов из водных объектов.

