

# СЕВЕРОМОРСКОЕ ТУ РОСРЫБОЛОВСТВА

## ПРОТОКОЛ

заседания комиссии по определению границ рыбоводных участков  
Мурманской области

---

Мурманск

« 26 » февраля 2021 г.

№ 1

Присутствовали:

Председатель комиссии:

Рожнов В.Н. – руководитель Североморского территориального управления  
Федерального агентства по рыболовству

Члены комиссии:

Гольцварт Д.А. – старший офицер отделения оперативного управления штаба  
Северного флота;

Некипелов Д.А. – главный специалист-эксперт отдела государственного  
экологического надзора по Мурманской области Балтийско-Арктического  
межрегионального Управления Росприроднадзора;

Меренков А.С. – заместитель начальника учреждения – начальник Мурманского  
филиала ФГБУ «Главрыбвод»;

Семенихина М.Е. – начальник отдела воспроизводства водных биоресурсов и  
рыбохозяйственной мелиорации Мурманского филиала ФГБУ «Главрыбвод»;

Самохвалов И.В. – научный сотрудник лаборатории биоресурсов внутренних  
водоемов Полярного филиала ФГБНУ «ВНИРО»;

Свитина В.С. – главный специалист Управления организации рыболовства,  
аквакультуры и береговой переработки Министерства инвестиций, развития  
предпринимательства и рыбного хозяйства Мурманской области;

Леценко А.В. – заместитель начальника отдела правового обеспечения,  
государственной службы и кадров Североморского территориального управления  
Федерального агентства по рыболовству;

Савина С.А. – главный специалист-эксперт отдела правового обеспечения,  
государственной службы и кадров Североморского территориального управления  
Федерального агентства по рыболовству;

Долишний К.З. – начальник отдела организации рыболовства (во внутренних  
водоемах), государственного контроля и надзора за воспроизводством водных  
биоресурсов и сохранением среды их обитания Североморского территориального  
управления Федерального агентства по рыболовству.

Заседание комиссии правомочно, так как на нем присутствует более  
50 процентов от общего числа состава членов комиссии по определению границ  
рыбоводных участков Мурманской области (далее – Комиссия).

Кроме того на заседании присутствовал Пономарев И.А. руководитель администрации ООО «РМ – Аквакультура».

Повестка дня:

Рассмотрение предложения по определению границ рыбоводного участка в губе Кислая Кольского залива Баренцева моря, а также заключений членов Комиссии.

Выступили: Рожнов В.Н.

Председатель Комиссии сообщил, что в адрес Североморского ТУ Росрыболовства поступило обращение об определении границ рыбоводного участка в губе Кислая Кольского залива Баренцева моря:

Ш = 69° 17' 48,1" N, Д = 33° 22' 30,0" E

Ш = 69° 17' 48,8" N, Д = 33° 22' 47,9" E

Ш = 69° 17' 47,2" N, Д = 33° 22' 56,6" E

Ш = 69° 17' 48,0" N, Д = 33° 23' 33,2" E

Ш = 69° 17' 37,4" N, Д = 33° 23' 24,1" E

Ш = 69° 17' 36,8" N, Д = 33° 23' 06,6" E

Ш = 69° 17' 35,8" N, Д = 33° 22' 46,6" E

Ш = 69° 17' 43,2" N, Д = 33° 22' 29,5" E

Описание границ: последовательное соединение точек прямыми линиями по акватории водного объекта.

Система координат – WGS-84.

Площадь участка – 20,1 га.

Вид водопользования (в соответствии со ст. 38 Водного кодекса РФ от 03.06.2006 № 74-ФЗ) – совместное водопользование без забора (изъятия) водных ресурсов из водных объектов.

Данное предложение было рассмотрено на соответствие требованиям п. 9 постановления Правительства Российской Федерации от 11.11.2014 № 1183 «Об утверждении Правил определения береговых линий (границ водных объектов) и (или) границ частей водных объектов, участков континентального шельфа Российской Федерации и участков исключительной экономической зоны Российской Федерации, признаваемых рыбоводными участками».

Полярный филиал ФГБНУ «ВНИРО» сообщает, что участок находится вблизи миграционных путей молоди и производителей семги рек Кольского залива (в т.ч. рек Кола, Тулома). Расстояние до устьев ближайших лососевых рек Тюва и Малая Тюва составляет более 12 км. Сопутствующее неблагоприятное влияние аквакультуры на окружающую среду и водные биоресурсы, которое обычно происходит и может выражаться, например, в органическом загрязнении и инвазии лососевой вши, относительно безопасно (при соблюдении биотехники, ветеринарно-санитарных и экологических требований).

Администрация ЗАТО Александровск Мурманской области сообщает, что по информации предоставленной командованием Подводных Сил Северного флота

(в/ч 95155) и командованием Кольской флотилии разнородных сил (в/ч 36070) в акватории губы Кислая (о. Кувшин) Кольского залива Баренцева моря установлены кабели линии связи, рекомендованные курсы следования кораблей, район оценивается потенциально опасный. Также в данном районе производится профилактическое гранатометание, водолазные осмотры, в том числе в антитеррористических целях.

ФГУП «Росморпорт» сообщает, что в губе Кислая имеется якорное место, расположенное в 2-х кабельтов от южной границы рыбоводного участка. Проход судов к месту якорной стоянки и обратно будет лежать через восточную и южную границы данного рыбоводного участка.

Северный флот согласовывает предложенные границы рыбоводного участка, однако, отмечает, что при заключении договора пользования данным рыбоводным участком необходимо включить требование о заключении пользователем соглашения с ОСК «Северный флот» о сотрудничестве и взаимодействии при выполнении мероприятий по защите Государственной границы Российской Федерации в подводной среде.

Так как замечания Администрации ЗАТО Александровск Мурманской области и ФГУП «Росморпорт» указывают на нарушение интересов Северного флота в губе Кислой Баренцева моря, а Северный флот, в свою очередь, не возражает против формирования рыбоводного участка в указанном районе, то предлагается данные замечания не учитывать.

Других замечаний от членов Комиссии о границах предлагаемого рыбоводного участка не поступило.

По результатам рассмотрения поступившего предложения и заключений членов Комиссии, было принято следующее решение:

Рыбоводный участок «губа Кислая»

Ш = 69° 17' 48,1" N, Д = 33° 22' 30,0" E

Ш = 69° 17' 48,8" N, Д = 33° 22' 47,9" E

Ш = 69° 17' 47,2" N, Д = 33° 22' 56,6" E

Ш = 69° 17' 48,0" N, Д = 33° 23' 33,2" E

Ш = 69° 17' 37,4" N, Д = 33° 23' 24,1" E

Ш = 69° 17' 36,8" N, Д = 33° 23' 06,6" E

Ш = 69° 17' 35,8" N, Д = 33° 22' 46,6" E

Ш = 69° 17' 43,2" N, Д = 33° 22' 29,5" E

Описание границ: последовательное соединение точек прямыми линиями по акватории водного объекта.

Система координат – WGS-84.

Площадь участка – 20,1 га.

Вид водопользования (в соответствии со ст. 38 Водного кодекса РФ от 03.06.2006 № 74-ФЗ) – совместное водопользование без забора (изъятия) водных ресурсов из водных объектов.

Голосовали: «за» - 10, «против» - 0.

Решение: определить границы рыбоводного участка «губа Кислая».  
РЕШЕНИЕ ПРИНЯТО

При разработке аукционной документации на право заключения договора пользования данным рыбоводным участком включить в проект договора пользования рыбоводным участком требование о заключении пользователем соглашения с ОСК «Северный флот» о сотрудничестве и взаимодействии при выполнении мероприятий по защите Государственной границы Российской Федерации в подводной среде.

Приложение к протоколу:

1. Письмо Мурманского филиала ФГБУ «Главрыбвод» от 20.01.2021 № 52-03 на 1 л.
2. Письмо Мурманского филиала ФГУП «РОСМОРПОРТ» от 17.02.2021 № Ф1050-14/237-ИС на 1 л.
3. Письмо штаба Северного флота Минобороны России от 28.01.2021 № 32/5/640 на 1 л., от 25.02.2021 № 32/5/132 на 2 л.
4. Письмо ФГБУ «АМП ЗАПАДНОЙ АРКТИКИ» капитана морского порта Мурманск от 21.01.2021 № 17/1/5/156 на 1 л.
5. Письмо Министерства инвестиций, развития предпринимательства и рыбного хозяйства Мурманской области от 25.01.2021 № 16-03/383-АВ на 1 л.
6. Письмо Балтийско-Арктического межрегионального управления Росприроднадзора от 29.01.2021 № 04/808 на 1 л.
7. Письмо Полярного филиала ФГБНУ «ВНИРО» от 22.01.2021 № 15/154-элп. на 2 л.
8. Письмо администрации муниципального образования ЗАТО Александровск Мурманской области от 16.02.2021 № 697-21И на 1 л.
9. Письмо Министерства природных ресурсов и экологии Мурманской области от 25.02.2021 № 30-02/1464-СН на 1 л.
10. Письмо отдела водных ресурсов по Мурманской области Двинско-Печорского БВУ от 28.01.2021 № 110 на 1 л.
11. Письмо Комитета по ветеринарии Мурманской области от 24.02.2021 № 14-03/816-АК
12. Карта-схема рыбоводного участка на 1 л.

Председатель комиссии

  
\_\_\_\_\_


ПОДПИСЬ

В.Н. Рожнов


Члены комиссии:

  
\_\_\_\_\_

Некипелов Д.А.

  
\_\_\_\_\_

Семенихина М.Е.

  
\_\_\_\_\_

Гольцварт Д.А.

  
\_\_\_\_\_

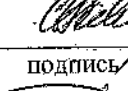
Меренков А.С.

  
\_\_\_\_\_

Самохвалов И.В.

  
\_\_\_\_\_

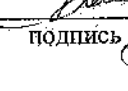
Леценко А.В.

  
\_\_\_\_\_

Савина С.А.

  
\_\_\_\_\_

Долицкий К.З.

  
\_\_\_\_\_

Свитина В.С.

## Карта-схема рыбоводного участка

### Рыбоводный участок «губа Кислая»

Ш = 69° 17' 48,1" N, Д = 33° 22' 30,0" E  
Ш = 69° 17' 48,8" N, Д = 33° 22' 47,9" E  
Ш = 69° 17' 47,2" N, Д = 33° 22' 56,6" E  
Ш = 69° 17' 48,0" N, Д = 33° 23' 33,2" E  
Ш = 69° 17' 37,4" N, Д = 33° 23' 24,1" E  
Ш = 69° 17' 36,8" N, Д = 33° 23' 06,6" E  
Ш = 69° 17' 35,8" N, Д = 33° 22' 46,6" E  
Ш = 69° 17' 43,2" N, Д = 33° 22' 29,5" E

Описание границ: последовательное соединение точек прямыми линиями по акватории водного объекта.

Система координат – WGS-84.

Площадь участка – 20,1 га.

Вид водопользования (в соответствии со ст. 38 Водного кодекса РФ от 03.06.2006 № 74-ФЗ) – совместное водопользование без забора (изъятия) водных ресурсов из водных объектов.

