

СЕВЕРОМОРСКОЕ ТУ РОСРЫБОЛОВСТВА

ПРОТОКОЛ

заседания комиссии по определению границ рыбоводных участков
Мурманской области.

Мурманск

« 17 » июля 2024 г.

№ 1

Присутствовали:

Председатель комиссии:

Рожнов В.Н. – руководитель Североморского территориального управления
Федерального агентства по рыболовству.

Члены комиссии:

Меренкова Е.Н. – заместитель руководителя Двинско-Печорского бассейнового
водного управления – начальник отдела водных ресурсов по Мурманской области;

Устюжанин А.А. – заместитель начальника отдела государственного геологического
надзора, надзора в области использования и охраны водных объектов по
Мурманской области Балтийско-Арктического межрегионального Управления
Росприроднадзора;

Ляпина М.О. – ведущий специалист-эксперт отдела государственного надзора на
море по Мурманской области Балтийско-Арктического межрегионального
Управления Росприроднадзора;

Семенихина М.Е. – начальник отдела воспроизводства водных биоресурсов и
рыбохозяйственной мелиорации Мурманского филиала ФГБУ «Главрыбвод»;

Должанова О.И. – начальник отдела организации и контроля
противоэпизоотических и ветеринарно-санитарных мероприятий Комитета по
ветеринарии Мурманской области;

Алексеев А.В. – заместитель начальника отдела сельского и рыбного хозяйства
Министерства природных ресурсов, экологии и рыбного хозяйства Мурманской
области;

Самохвалов И.В. – научный сотрудник лаборатории биоресурсов внутренних
водоемов Полярного филиала ФГБНУ «ВНИРО»;

Готовчиц М.Р. – помощник руководителя НО «Ассоциация прибрежных
рыбопромышленников и фермерских хозяйств Мурманска»;

Басова Е.А. – заместитель начальника отдела организации рыболовства и
государственного контроля во внутренних водоемах Североморского
территориального управления Федерального агентства по рыболовству (секретарь
комиссии).

Заседание комиссии правомочно, так как на нем присутствует более 50 процентов от общего числа состава членов комиссии по определению границ рыбоводных участков Мурманской области (далее – Комиссия).

Повестка дня:

Рассмотрение предложения Мурманского филиала ФГБУ «Главрыбвод» об отмене границ рыбоводного участка № 17: губа Княжая, Белое море.

Выступили: Рожнов В.Н. и Басова Е.А.

До начала рассмотрения поступившего обращения член Комиссии Семенихина М.Е. (представитель Мурманского филиала ФГБУ «Главрыбвод»), как инициатор отмены границ рыбоводного участка «губа Княжая, Белое море», заявила о прямой заинтересованности. С целью исключения возникновения конфликта интересов при рассмотрении вопроса указанный член Комиссии в голосовании не принимала участие.

Председатель Комиссии сообщил, что в адрес Североморского ТУ Росрыболовства (далее – Управление) поступило обращения Мурманского филиала ФГБУ «Главрыбвод» об отмене границ рыбоводного участка № 17: губа Княжая, Белое море.

Ранее границы данного рыбоводного участка по обращению Мурманского филиала ФГБУ «Главрыбвод» были определены приказом Управления от 30.10.2020 № 179 «Об определении границ рыбоводных участков» в соответствии с положениями Правил определения береговых линий (границ водных объектов) и (или) границ частей водных объектов, участков континентального шельфа Российской Федерации и участков исключительной экономической зоны Российской Федерации, признаваемых рыбоводными участками (постановление Правительства Российской Федерации от 11.11.2014 № 1183).

В соответствии с протоколом заседания комиссии по определению границ рыбоводных участков Мурманской области от 30.10.2020 № 4 границы данного участка были определены для осуществления аквакультуры (рыбоводства), относящейся к сохранению водных биологических ресурсов.

На основании ч. 3 ст. 10 Федерального закона от 02.07.2013 № 148-ФЗ «Об аквакультуре (рыбоводстве) ...» 14.12.2020 между Росрыболовством и ФГБУ «Главрыбвод» был заключен безвозмездный договор пользования указанным рыбоводным участком для осуществления аквакультуры (рыбоводство), относящейся к сохранению водных биологических ресурсов. В соответствии с письмом Росрыболовства от 18.06.2024 № У04-2327 данный договор расторгнут.

По результату рассмотрения поступившего обращения было принято следующее решение:

рыбоводный участок № 17: губа Княжая, Белое море

Ш = 66° 52' 57,0" N, Д = 32° 26' 25,9" E

Ш = 66° 52' 55,2" N, Д = 32° 27' 18,7" E

Ш = 66° 52' 42,5" N, Д = 32° 27' 18,7" E

Ш = 66° 52' 42,5" N, Д = 32° 26' 25,9" E

Описание границ:

- соединение точек № 1 и № 2 – по береговой линии;
- соединение точек № 2, № 3, № 4 и № 1 – прямыми линиями по акватории водного объекта.

Система координат – WGS-84.

Площадь участка – 25,5 га.

Муниципальное образование – Мурманская область, Кандалакшский муниципальный район.

Вид водопользования (в соответствии со ст. 38 Водного кодекса РФ от 03.06.2006 № 74-ФЗ) – совместное водопользование без забора (изъятия) водных ресурсов из водных объектов.

Решение: отменить границы рыбоводного участка № 17: губа Княжая, Белое море.

РЕШЕНИЕ ПРИНЯТО

Голосовали: «за» - 9 , «против» - 0.

Председатель комиссии

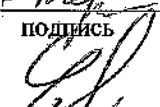

_____ ПОДПИСЬ

В.Н. Рожнов

Члены комиссии:


_____ ПОДПИСЬ

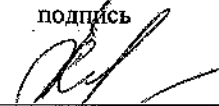
Е.Н. Меренкова


_____ ПОДПИСЬ


А.А. Устюжанин


_____ ПОДПИСЬ


М.О. Ляпина


_____ ПОДПИСЬ


М.Е. Семенихина


_____ ПОДПИСЬ


О.И. Должанова


_____ ПОДПИСЬ

А.В. Алексеев


_____ ПОДПИСЬ

И.В. Самохвалов


_____ ПОДПИСЬ

М.Р. Готовиц


_____ ПОДПИСЬ

Е.А. Басова

Карта-схема рыбоводного участка

Рыбоводный участок «губа Княжая, Белое море»

Ш = 66° 52' 57,0" N, Д = 32° 26' 25,9" E

Ш = 66° 52' 55,2" N, Д = 32° 27' 18,7" E

Ш = 66° 52' 42,5" N, Д = 32° 27' 18,7" E

Ш = 66° 52' 42,5" N, Д = 32° 26' 25,9" E

Описание границ:

- соединение точек № 1 и № 2 – по береговой линии;
- соединение точек № 2, № 3, № 4 и № 1 – прямыми линиями по акватории водного объекта.

Система координат – WGS-84.

Площадь участка – 25,5 га.

Муниципальное образование – Мурманская область, Кандалакшский муниципальный район.

Вид водопользования (в соответствии со ст. 38 Водного кодекса РФ от 03.06.2006 № 74-ФЗ) – совместное водопользование без забора (изъятия) водных ресурсов из водных объектов.

