

СЕВЕРОМОРСКОЕ ТУ РОСРЫБОЛОВСТВА

ПРОТОКОЛ

заседания комиссии по определению границ рыбоводных участков  
Мурманской области

---

Мурманск

« 04» сентября 2020 г.

№ 3

Присутствовали:

Председатель комиссии:

Рожнов В.Н. – руководитель Североморского территориального управления  
Федерального агентства по рыболовству

Заместитель председателя комиссии:

Москалев В.В. – заместитель руководителя Североморского территориального  
управления Федерального агентства по рыболовству

Члены комиссии:

Гольцварт Д.А. – старший офицер отделения оперативного управления штаба  
Северного флота;

Некипелов Д.А. – главный специалист-эксперт отдела государственного надзора на  
море по Мурманской области Балтийско-Арктического межрегионального  
управления Росприроднадзора;

Меренков А.С. – заместитель начальника учреждения – начальник Мурманского  
филиала ФГБУ «Главрыбвод»;

Должанова О.И. – начальник отдела организации и контроля  
противоэпизоотических и ветеринарно-санитарных мероприятий Комитета по  
ветеринарии Мурманской области;

Самохвалов И.В. – научный сотрудник лаборатории биоресурсов внутренних  
водоемов Полярного филиала ФГБНУ «ВНИРО»;

Тимохин Ю.Л. – председатель комитета по рыболовству Мурманского  
регионального отделения «ОПОРА РОССИИ»;

Савина С.А. – главный специалист-эксперт отдела правового обеспечения,  
государственной службы и кадров Североморского территориального управления  
Федерального агентства по рыболовству;

Долишний К.З. – начальник отдела организации рыболовства (во внутренних  
водоемах), государственного контроля и надзора за воспроизводством водных  
биоресурсов и сохранением среды их обитания Североморского территориального  
управления Федерального агентства по рыболовству.

Заседание комиссии правомочно, так как на нем присутствует более

50 процентов от общего числа состава членов комиссии по определению границ рыбоводных участков Мурманской области (далее – Комиссия).

Кроме того на заседании присутствовал:

Падерин Н.И. - заместитель генерального директора по рыбоводству ООО «РМ-Аквакультура».

Повестка дня:

1. Рассмотрение предложения по определению границ рыбоводного участка в губе Кислая Кольского залива Баренцева моря, а также заключений членов Комиссии.

2. Рассмотрение обращения об отмене границ не предоставленного в пользование рыбоводного участка № 1.2: акватория губы Княжая, Белое море.

Выступили: Рожнов В.Н.

По первому вопросу председатель Комиссии сообщил, что в адрес Североморского ТУ Росрыболовства поступило обращение об определении границ рыбоводного участка в губе Кислая Кольского залива Баренцева моря:

Ш = 69° 17' 48,6" N, Д = 33° 23' 39,3" E

Ш = 69° 17' 48,2" N, Д = 33° 24' 00,0" E

Ш = 69° 17' 40,7" N, Д = 33° 24' 16,9" E

Ш = 69° 17' 37,0" N, Д = 33° 23' 59,7" E

Ш = 69° 17' 39,4" N, Д = 33° 23' 32,4" E

Ш = 69° 17' 34,1" N, Д = 33° 22' 52,2" E

Ш = 69° 17' 48,7" N, Д = 33° 22' 29,5" E

Ш = 69° 17' 46,6" N, Д = 33° 23' 14,6" E

Описание границ: последовательное соединение точек прямыми линиями по акватории водного объекта.

Система координат – WGS-84.

Площадь участка – 32,7 га.

Вид водопользования (в соответствии со ст. 38 Водного кодекса РФ от 03.06.2006 № 74-ФЗ) – совместное водопользование без забора (изъятия) водных ресурсов из водных объектов.

Данное предложение было рассмотрено на соответствие требованиям п. 9 постановления Правительства Российской Федерации от 11.11.2014 № 1183 «Об утверждении Правил определения береговых линий (границ водных объектов) и (или) границ частей водных объектов, участков континентального шельфа Российской Федерации и участков исключительной экономической зоны Российской Федерации, признаваемых рыбоводными участками» (далее – Правила). Для определения границ рыбоводного участка существуют ограничения.

Штаб Северного флота сообщил, что участок находится в районе, акватория которого используется для проведения учений сил Северного флота, выполнения боевых упражнений практическим оружием, в том числе и для проведения подводных взрывов. Также в границах планируемого участка находится район якорной (рейдовой) стоянки кораблей и судов. С учетом изложенного штаб

Северного флота отказывает в согласовании границ рыбоводного участка в губе Кислая Кольского залива Баренцева моря.

Администрация муниципального образования ЗАТО Александровск Мурманской области сообщила, что по информации предоставленной командованием Подводных Сил СФ (в/ч 95155) и командованием Кольской флотилии разнородных сил (в/ч 36070), в акватории губы Кислая (о. Кувшин) Кольского залива Баренцева моря установлены кабели линии связи, рекомендованные курсы следования кораблей, район оценивается потенциально опасный. Также в данном районе производится профилактическое гранатометание, водолазные осмотры, в том числе в антитеррористических целях. Учитывая изложенное, не представляется возможным согласовать данный район для осуществления товарной аквакультуры.

Полярный филиал ФГБНУ «ВНИРО» сообщил, что участок находится вблизи миграционных путей молоди и производителей семги рек Кольского залива (в т.ч. рек Кола, Тулома). Расстояние до устьев лососевых рек составляет более 12 км. Сопутствующее неблагоприятное влияние аквакультуры на окружающую среду и водные биоресурсы, которое обычно происходит и может выражаться, например, в органическом загрязнении и инвазии лососевой вши, относительно безопасно (при соблюдении биотехники, ветеринарно-санитарных и экологических требований).

Других замечаний от членов Комиссии о границах предлагаемого рыбоводного участка не поступило.

По результатам рассмотрения поступившего предложения и заключений членов Комиссии, было принято следующее решение:

Рыбоводный участок «губа Кислая»

Ш = 69° 17' 48,6" N, Д = 33° 23' 39,3" E

Ш = 69° 17' 48,2" N, Д = 33° 24' 00,0" E

Ш = 69° 17' 40,7" N, Д = 33° 24' 16,9" E

Ш = 69° 17' 37,0" N, Д = 33° 23' 59,7" E

Ш = 69° 17' 39,4" N, Д = 33° 23' 32,4" E

Ш = 69° 17' 34,1" N, Д = 33° 22' 52,2" E

Ш = 69° 17' 48,7" N, Д = 33° 22' 29,5" E

Ш = 69° 17' 46,6" N, Д = 33° 23' 14,6" E

Описание границ: последовательное соединение точек прямыми линиями по акватории водного объекта.

Система координат – WGS-84.

Площадь участка – 32,7 га.

Вид водопользования (в соответствии со ст. 38 Водного кодекса РФ от 03.06.2006 № 74-ФЗ) – совместное водопользование без забора (изъятия) водных ресурсов из водных объектов.

Голосовали: «за» - 0, «против» - 10.

Решение: не определять границы рыбоводного участка «губа Кислая».

**РЕШЕНИЕ ПРИНЯТО**

По второму вопросу председатель Комиссии сообщил, что в адрес

Североморского ТУ Росрыболовства поступило обращение об отмене границ рыбоводного участка № 1.2: акватория губы Княжая, Белое море.

Член комиссии Меренков А.С. заявил, что инициатором обращения по вопросу отмены границ не предоставленного в пользование рыбоводного участка № 1.2: акватория губы Княжая, Белое море, является Мурманский филиал ФГБУ «Главрыбвод», начальником которого он является, в связи с чем, в целях исключения заинтересованности, которая может привести к конфликту интересов, в рассмотрении данного вопроса участие принимать не будет.

Границы данного участка были утверждены приказом Комитета рыбохозяйственного комплекса Мурманской области от 05.08.2015 № 86.

В соответствии с пп. б) п. 2 Постановления № 1183 полномочия в отношении рыбоводных участков, расположенных во внутренних морских водах РФ, полностью переданы территориальным управлениям Росрыболовства.

Согласно требованиям Правил организации и проведения торгов на право заключения договора пользования рыбоводным участком (постановление Правительства от 15.05.2014 № 450, далее – Постановление № 450) в 2015 г. данный участок был выставлен на аукцион.

По результатам аукциона 31.12.2015 заключен договор пользования рыбоводным участком с ПК РСХ «Ударник-3». В 2020 году договор расторгнут по соглашению сторон.

Вследствие чего, предлагается отменить границы рыбоводного участка № 1.2. акватория губы Княжая, Белое море.

Рыбоводный участок № 1.2. акватория губы Княжая, Белое море.

1. Условие предоставления участка в пользование (в соответствии со ст. 38 Водного кодекса Российской Федерации от 3 июня 2006 г. № 74-ФЗ) – совместное водопользование без забора (изъятия) водных ресурсов из водных объектов.

2. Площадь участка – 22 га.

3. Муниципальное образование - Кандалакшский район Мурманской области.

4. Система координат: WGS-84.

5. Описание границ:

- соединение точек № 1, 2, по береговой линии;

- соединение точек № 2, 3, 4, 1, по акватории водного объекта.

Номер точки	Северная широта	Восточная долгота
1	66°52'56"	32°26'27"
2	66°52'56"	32°27'15"
3	66°52'44"	32°27'06"
4	66°52'45"	32°26'28"

Замечаний и предложений от членов Комиссии не поступило.

Предлагается отменить границы рыбоводного участка № 1.2. акватория губы Княжая, Белое море.

Голосование «за» - 9 «против» - 0


Решение: отменить границы рыбоводного участка № 1.2: акватория губы Княжая, Белое море.

**РЕШЕНИЕ ПРИНЯТО**

## Приложение к протоколу:

1. Письмо Мурманского филиала ФГБУ «Главрыбвод» от 06.08.2020 № 1026-03 на 1 л.
2. Письмо Мурманского филиала ФГУП «РОСМОРПОРТ» от 07.08.2020 № 06-08/43-0842 на 1 л.
3. Письмо штаба Северного флота Минобороны России от 11.08.2020 № 30/1187 на 1 л.
4. Письмо ФГБУ «АМП ЗАПАДНОЙ АРКТИКИ» капитана морского порта Мурманск от 07.08.2020 № 17/1/5/2293 на 1 л.
5. Письмо Министерства инвестиций, развития предпринимательства и рыбного хозяйства Мурманской области от 07.08.2020 № 16-03/5343-АИ на 1 л.
6. Письмо Балтийско-Арктического межрегионального управления Росприроднадзора от 05.08.2020 № 03/5148 1 л.
7. Письмо Полярного филиала ФГБНУ «ВНИРО» от 11.08.2020 № 15/2831-эл.п. на 1 л.
8. Письмо администрации муниципального образования ЗАТО Александровск Мурманской области от 14.08.2020 № 3587-20И на 1 л.
9. Письмо Министерства природных ресурсов и экологии Мурманской области от 14.08.2020 № 30-02/6018-СИ на 1 л.
10. Письмо отдела водных ресурсов по Мурманской области Двинско-Печорского БВУ от 21.07.2020 № 1216 на 2 л.
11. Карта-схема рыбоводного участка № 1.2: акватория губы Княжая, Белое море на 1 л.

Председатель комиссии

  
 \_\_\_\_\_  
 Подпись

В.Н. Рожнов

Заместитель председателя комиссии

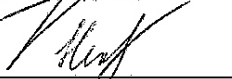
  
 \_\_\_\_\_  
 подпись

В.В. Москалев

Члены комиссии:

  
 \_\_\_\_\_  
 подпись

Гольцварт Д.А.

  
 \_\_\_\_\_  
 подпись

Некипелов Д.А.

  
 \_\_\_\_\_  
 подпись




Меренков А.С.

  
 \_\_\_\_\_  
 подпись

Должанова О.И.

  
 \_\_\_\_\_  
 подпись

Самохвалов И.В.

6  
  
\_\_\_\_\_  
ПОДПИСЬ  
  
\_\_\_\_\_  
ПОДПИСЬ  
  
\_\_\_\_\_  
ПОДПИСЬ

Тимохин Ю.Л.

Савина С.А.

Долишний К.З.

## Карта-схема рыбоводного участка

### Рыбоводный участок 1.2: акватория губы Княжая Белого моря (отмена границ)

1. Условие предоставления участка в пользование (в соответствии со ст. 38 Водного кодекса Российской Федерации от 3 июня 2006 г. № 74-ФЗ) – совместное водопользование без забора (изъятия) водных ресурсов из водных объектов.
2. Площадь участка – 22 га.
3. Муниципальное образование - Кандалакшский район Мурманской области.
4. Система координат: WGS-84.
5. Описание границ:
  - соединение точек № 1, 2, по береговой линии;
  - соединение точек № 2, 3, 4, 1, по акватории водного объекта.

Номер точки	Северная широта	Восточная долгота
1	66°52'56"	32°26'27"
2	66°52'56"	32°27'15"
3	66°52'44"	32°27'06"
4	66°52'45"	32°26'28"

