

СЕВЕРОМОРСКОЕ ТУ РОСРЫБОЛОВСТВА

ПРОТОКОЛ

заседания комиссии по определению границ рыбоводных участков
Мурманской области

Мурманск

« 03 » марта 2020 г.

№ 1

Присутствовали:

Заместитель председателя комиссии:

Москалёв В.В. – врио руководителя Североморского территориального управления
Федерального агентства по рыболовству.

Члены комиссии:

Черевко В.И. – главный специалист-эксперт отдела государственного экологического надзора по Мурманской области Балтийско-Арктического межрегионального Управления Росприроднадзора;

Семенихина М.Е. – начальник отдела воспроизводства водных биоресурсов и рыбохозяйственной мелиорации Мурманского филиала ФГБУ «Мурманрыбвод»;

Свитина В.С. – главный специалист Управления организации рыболовства, аквакультуры и береговой переработки Министерства инвестиций, развития предпринимательства и рыбного хозяйства Мурманской области;

Самохвалов И.В. – научный сотрудник лаборатории биоресурсов внутренних водоемов Полярного филиала ФГБНУ «ВНИРО»;

Готовчиц М.Р. – помощник руководителя НО «Ассоциация прибрежных рыбопромышленников и фермерских хозяйств Мурманска»;

Тимохин Ю.Л. – председатель комитета по рыболовству Мурманского регионального отделения «ОПОРА РОССИИ»;

Савина С.А. – главный специалист-эксперт отдела правового обеспечения, государственной службы и кадров Североморского территориального управления Федерального агентства по рыболовству;

Корякин А.С. – начальник отдела организации рыболовства (во внутренних водоемах), государственного контроля и надзора за воспроизводством водных биоресурсов и сохранением среды их обитания Североморского территориального управления Федерального агентства по рыболовству;

Басова Е.А. – главный специалист-эксперт отдела организации рыболовства (во внутренних водоемах), государственного контроля и надзора за воспроизводством водных биоресурсов и сохранением среды их обитания Североморского территориального управления Федерального агентства по рыболовству (секретарь комиссии).

Заседание комиссии правомочно, так как на нем присутствует более 50 процентов от общего числа состава членов комиссии по определению границ рыбоводных участков Мурманской области (далее – Комиссия).

Кроме того на заседании присутствовал представитель Общественного движения «Кольский экоцентр» Телятник С.И.

Повестка дня:

1. Рассмотрение предложения по определению границ рыбоводного участка в Кандалакшском заливе Белого моря, а также заключений членов Комиссии.
2. Рассмотрение предложения об отмене границ рыбоводного участка № 1.1: акватория Кандалакшского залива, Белое море.

Выступили: Москалёв В.В., Семенихина М.Е., Черевко В.И., Басова Е.А.

1. По первому вопросу заместитель председателя Комиссии сообщил, что в адрес Североморского ТУ Росрыболовства поступило обращение об определении границ рыбоводного участка в Кандалакшском заливе Белого моря «губа Ульяпшиха»:

Ш = 67° 08' 33,92" N, Д = 32° 17' 32,18" E

Ш = 67° 08' 26,40" N, Д = 32° 17' 43,52" E

Ш = 67° 08' 20,23" N, Д = 32° 17' 34,75" E

Ш = 67° 08' 21,07" N, Д = 32° 17' 23,16" E

Ш = 67° 08' 14,74" N, Д = 32° 17' 2,6" E

Ш = 67° 08' 23,96" N, Д = 32° 16' 44,93" E

Описание границ:

- соединение точек № 1, № 2 и № 3 – по акватории водного объекта;
- соединение точек № 3 и № 4 – по береговой линии;
- соединение точек № 4, № 5 и № 6 – по акватории водного объекта;
- соединение точек № 6 и № 1 – по береговой линии.

В границы рыбоводного участка не входят территории островов.

Система координат – WGS-84.

Площадь участка – 20 га.

Муниципальное образование – Мурманская область, Кандалакшский район.

Вид водопользования (в соответствии со ст. 38 Водного кодекса РФ от 03.06.2006 № 74-ФЗ) – совместное водопользование без забора (изъятия) водных ресурсов из водных объектов.

Данное предложение было рассмотрено на соответствие требованиям п. 9 постановления Правительства РФ от 11.11.2014 № 1183 «Об утверждении Правил определения береговых линий (границ водных объектов) и (или) границ частей водных объектов, участков континентального шельфа Российской Федерации и участков исключительной экономической зоны Российской Федерации, признаваемых рыбоводными участками» (далее – Правила). Ограничения для определения границ рыбоводного участка отсутствуют.

Замечаний от членов Комиссии о границах предлагаемого рыбоводного участка не поступило.

По результатам рассмотрения поступившего предложения и заключений членов Комиссии, было принято следующее решение:

Рыбоводный участок «губа Ульяшиха»

Ш = 67° 08' 33,92" N, Д = 32° 17' 32,18" E

Ш = 67° 08' 26,40" N, Д = 32° 17' 43,52" E

Ш = 67° 08' 20,23" N, Д = 32° 17' 34,75" E

Ш = 67° 08' 21,07" N, Д = 32° 17' 23,16" E

Ш = 67° 08' 14,74" N, Д = 32° 17' 2,6" E

Ш = 67° 08' 23,96" N, Д = 32° 16' 44,93" E

Описание границ:

- соединение точек № 1, № 2 и № 3 – по акватории водного объекта;
- соединение точек № 3 и № 4 – по береговой линии;
- соединение точек № 4, № 5 и № 6 – по акватории водного объекта;
- соединение точек № 6 и № 1 – по береговой линии.

В границы рыбоводного участка не входят территории островов.

Система координат – WGS-84.

Площадь участка – 20 га.

Муниципальное образование – Мурманская область, Кандалакшский район.

Вид водопользования (в соответствии со ст. 38 Водного кодекса РФ от 03.06.2006 № 74-ФЗ) – совместное водопользование без забора (изъятия) водных ресурсов из водных объектов.

Голосовали: «за» - 10, «против» - 0.

Решение: определить границы рыбоводного участка «губа Ульяшиха».

РЕШЕНИЕ ПРИНЯТО

2. По второму вопросу заместитель председателя Комиссии отметил, что в соответствии с требованиями постановления Правительства РФ от 15.05.2014 № 450 «Об утверждении Правил организации и проведения торгов (конкурсов, аукционов) на право заключения договора пользования рыбоводным участком» 23 декабря 2019 г. был объявлен аукцион на право заключения договора пользования рыбоводным участком, в том числе рыбоводным участком № 1.1: акватория Кандалакшского залива, Белое море.

По окончании срока подачи заявок об участии в объявленном аукционе в адрес Североморского ТУ Росрыболовства (далее – Управление) не поступило ни одной заявки в отношении указанного рыбоводного участка.

Так же в адрес Управления поступили многочисленные обращения от природоохранных организаций Мурманской области с просьбой об отмене проведения аукциона в отношении данного участка в связи с формированием в губе Воронья памятника природы регионального значения.

Границы указанного рыбоводного участка были утверждены приказом Комитета рыбохозяйственного комплекса Мурманской области от 05.08.2015 № 86.

Однако в соответствии с Правилами полномочия по определению границ рыбоводных участков во внутренних морских водах РФ полностью переданы территориальным управлениям Росрыболовства.

В связи с этим предлагается рассмотреть вопрос об отмене границ рыбоводного участка № 1.1: акватория Кандалакшского залива, Белое море

Ш = 66°56'17" Д = 32°24'46"

Ш = 66°56'07" Д = 32°24'52"

Ш = 66°56'07" Д = 32°24'59"

Ш = 66°56'07" Д = 32°25'17"

Ш = 66°56'17" Д = 32°25'39"

Ш = 66°56'07" Д = 32°25'40"

Описание границ:

- соединение точек № 1, 2, 3 по акватории водного объекта;
- соединение точек № 3, 4 по береговой линии;
- соединение точек № 4, 5, 6, 1 по акватории водного объекта.

Система координат: WGS-84.

Площадь участка - 20,46 га.

Муниципальное образование - Кандалакшский район Мурманской области.

Условие предоставления участка в пользование (в соответствии со ст. 38 Водного кодекса Российской Федерации от 3 июня 2006 г. № 74-ФЗ) – совместное водопользование без забора (изъятия) водных ресурсов из водных объектов.

Замечаний и предложений от членов Комиссии не поступило.

Предлагается отменить границы рыбоводного участка № 1.1: акватория Кандалакшского залива, Белое море.

Голосовали: «за» - 10, «против» - 0.

Решение: отменить границы рыбоводного участка № 1.1: акватория Кандалакшского залива, Белое море.

Обратиться в Министерство инвестиций, развития предпринимательства и рыбного хозяйства Мурманской области с целью исключения данного участка из приказа Комитета рыбохозяйственного комплекса Мурманской области от 05.08.2015 № 86.

РЕШЕНИЕ ПРИНЯТО

Приложение к протоколу:

1. Письмо Филиала ФГБУ «АМП ЗАПАДНОЙ АРКТИКИ» в морском порту Кандалакша капитана морского порта Кандалакша от 28.01.2020 № 20 на 1 л.

2. Письмо Балтийско-Арктического межрегионального управления Росприроднадзора от 30.01.2020 № 03/473 на 1 л.

3. Письмо Мурманского филиала ФГУП «РОСМОРПОРТ» от 03.02.2020 № 06-08/03-0126 на 2 л.

4. Письмо штаба Северного флота Минобороны России от 04.02.2020 № 30/117 на 1 л.

5. Письмо Мурманского филиала ФГБУ «Главрыбвод» от 21.02.2020 № 335-03 на 1 л.

6. Письмо Комитета по ветеринарии Мурманской области от 21.02.2020 № 14-03/743-АК на 1 л.

7. Письмо Полярного филиала ФГБНУ «ВНИРО» от 21.02.2020 № 15/682-э.п. на 1 л.

8. Письмо НО «АПРФХМ» от 27.02.2020 № 27/021 на 1 л.

9. Письмо администрации муниципального образования городское поселение Кандалакша Кандалакшского района Мурманской области от 27.02.2020 № 674 на 1 л.

10. Письмо Министерства инвестиций, развития предпринимательства и рыбного хозяйства Мурманской области от 28.02.2020 № 16-03/1241-АВ на 1 л.

11. Письмо отдела водных ресурсов по Мурманской области Двинско-Печорского БВУ от 28.02.2020 № 314 на 1 л.

12. Карты-схемы рыбоводных участков на 2 л.

Заместитель председателя комиссии


_____ подпись

В.В. Москалёв

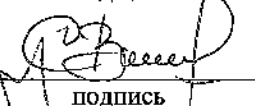
Члены комиссии:


_____ подпись


Черевко В.И.


_____ подпись


Семенихина М.Е.


_____ подпись

Свитина В.С.


_____ подпись

Самохвалов И.В.


_____ подпись

Готовчиц М.Р.


_____ подпись

Тимохин Ю.Л.


_____ подпись

Савина С.А.


_____ подпись

Корякин А.С.


_____ подпись

Басова Е.А.

Карты-схемы рыбоводных участков

Рыбоводный участок «губа Ульяшиха»

Ш = 67° 08' 33,92" N, Д = 32° 17' 32,18" E

Ш = 67° 08' 26,40" N, Д = 32° 17' 43,52" E

Ш = 67° 08' 20,23" N, Д = 32° 17' 34,75" E

Ш = 67° 08' 21,07" N, Д = 32° 17' 23,16" E

Ш = 67° 08' 14,74" N, Д = 32° 17' 2,6" E

Ш = 67° 08' 23,96" N, Д = 32° 16' 44,93" E

Описание границ:

соединение точек № 1, № 2 и № 3 – по акватории водного объекта;

соединение точек № 3 и № 4 – по береговой линии;

соединение точек № 4, № 5 и № 6 – по акватории водного объекта;

соединение точек № 6 и № 1 – по береговой линии.

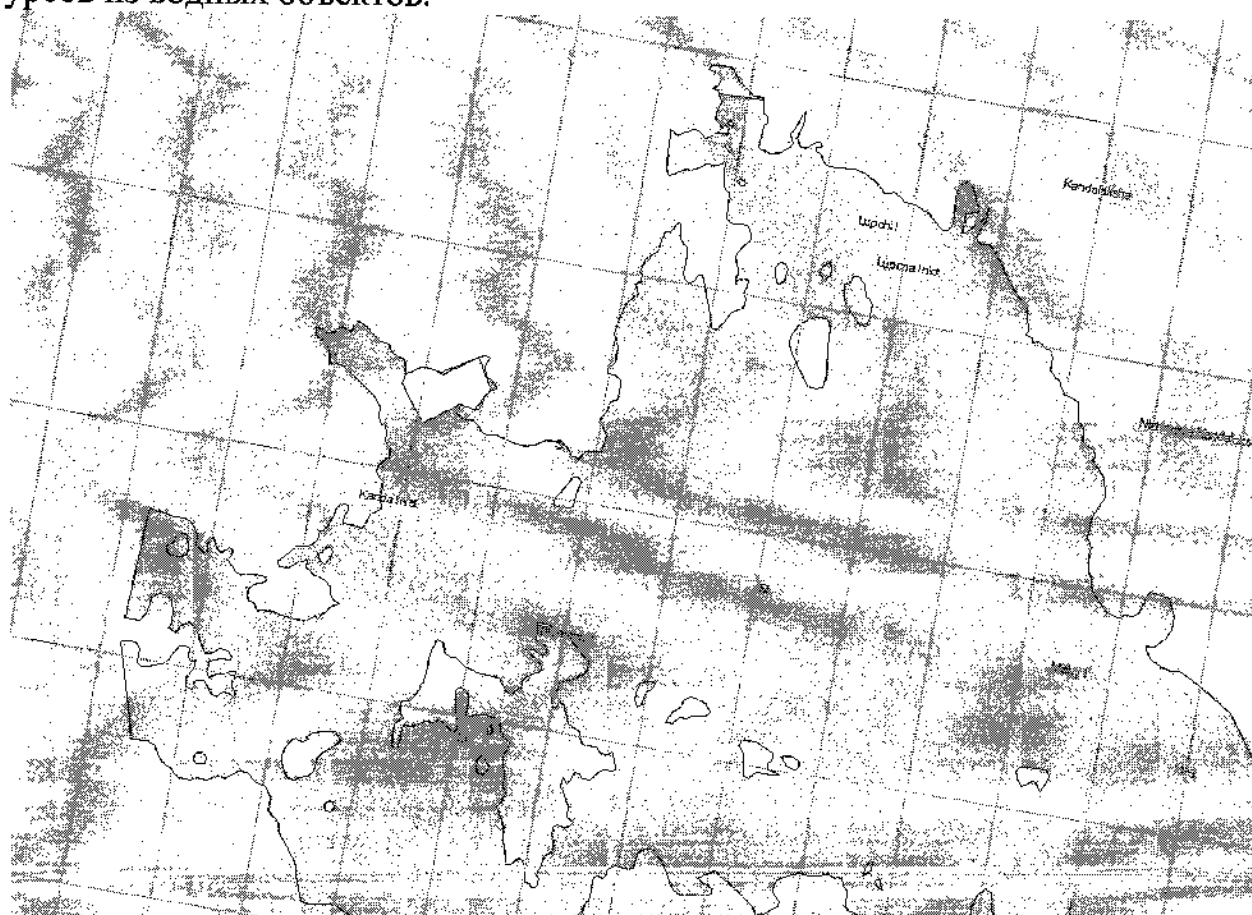
В границы рыбоводного участка не входят территории островов.

Система координат – WGS-84.

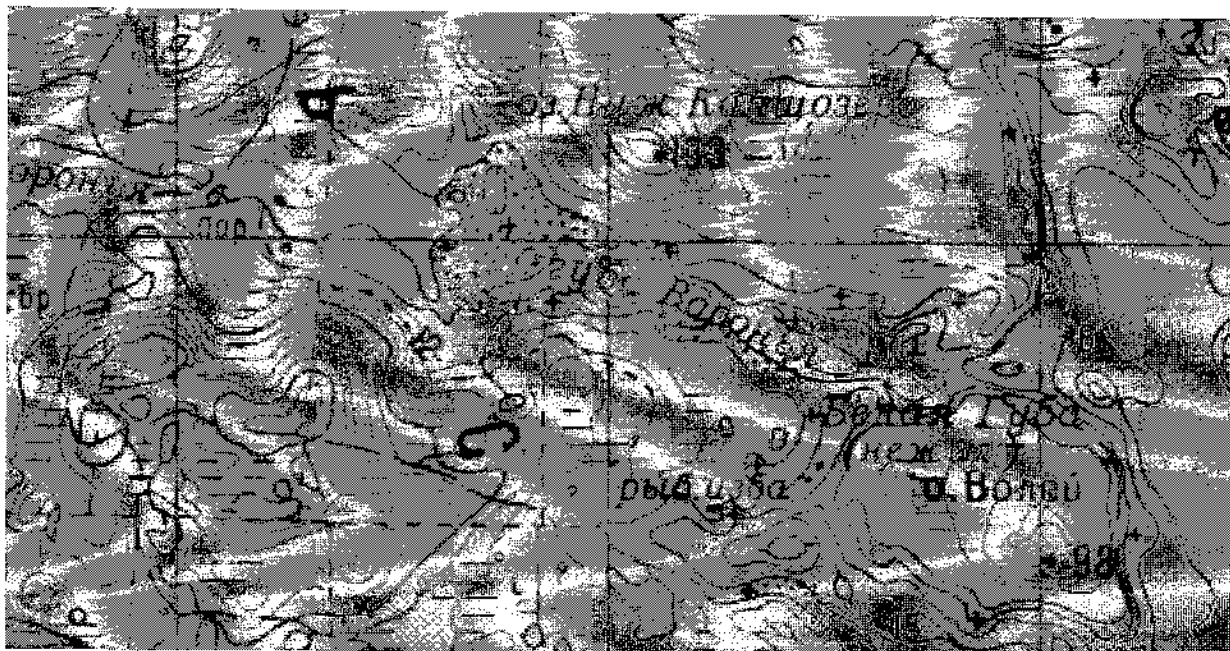
Площадь участка – 20 га.

Муниципальное образование – Мурманская область, Кандалакшский район.

Вид водопользования (в соответствии со ст. 38 Водного кодекса РФ от 03.06.2006 № 74-ФЗ) – совместное водопользование без забора (изъятия) водных ресурсов из водных объектов.



**Рыбоводный участок № 1.1: акватория Кандалакшского залива,
Белое море (отмена границ)**



1. Условие предоставления участка в пользование (в соответствии со ст. 38 Водного кодекса Российской Федерации от 3 июня 2006 г. № 74-ФЗ) – совместное водопользование без забора (изъятия) водных ресурсов из водных объектов.

2. Площадь участка - 20,46 га.

3. Муниципальное образование - Кандалакшский район Мурманской области.

4. Система координат: WGS-84.

5. Описание границ:

- соединение точек № 1, 2, 3, по акватории водного объекта;

- соединение точек № 3, 4, по береговой линии;

- соединение точек № 4, 5, 6, 1, по акватории водного объекта.

Номер	Северная широта	Восточная долгота
1	66°56'17"	32°24'46"
2	66°56'07"	32°24'52"
3	66°56'07"	32°24'59"
4	66°56'07"	32°25'17"
5	66°56'17"	32°25'39"
6	66°56'07"	32°25'40"