



**ПОСОЛЬСТВО КОРОЛЕВСТВА НОРВЕГИЯ**

№ 24/26

Посольство Королевства Норвегия в Российской Федерации свидетельствует своё высокое уважение Министерству иностранных дел Российской Федерации и имеет честь сообщить о вступлении в силу нового Предписания Директората рыболовства:

- Предписание от 13.05.2026 о внесении изменений в Предписание о промысле креветки – закрытие районов в зоне охраны рыболовства около Свальбарда и территориальных водах Свальбарда.


Прилагаются: оригинальный текст предписания на норвежском языке, краткое изложение на английском языке и ситуационные карты.

Посольство Королевства Норвегия пользуется случаем, чтобы вновь заверить Министерство иностранных дел Российской Федерации в своём весьма высоком уважении.

Москва, 19 мая 2026 года



Приложение: в/у (11 л.)



МИНИСТЕРСТВУ ИНОСТРАННЫХ ДЕЛ РОССИЙСКОЙ ФЕДЕРАЦИИ  
ПЕРВОМУ ЕВРОПЕЙСКОМУ ДЕПАРТАМЕНТУ

Копия:  
ФЕДЕРАЛЬНОМУ АГЕНТСТВУ РОССИЙСКОЙ ФЕДЕРАЦИИ ПО РЫБОЛОВСТВУ  
Москва

SVALBARD A 26,1  
B 26,1  
C 26,1

**Closed of an area at Hinlopen, Forlandsundet and Lilliehöökfjorden, within the territorial waters around Svalbard, for shrimp fisheries with trawl – SVALBARD A-26,1, B 26,1 and C 26,1**

Please be informed that a Norwegian survey has revealed that the amount of undersized shrimp in the catches is found to be too high in the area at Hinlopen, Forlandsundet and Lilliehöökfjorden, within the territorial waters around Svalbard, for shrimp fisheries with trawl

Due to the results of the survey, the Directorate of Fisheries has decided to **close** the area for fisheries shrimp fisheries with trawl.

The decision is given force as of **13 May 2026**.

The area closed for shrimp fisheries with trawl at Hinlopen, within the territorial waters around Svalbard, is limited by straight lines between the following positions

1. N 79° 39,000' E 018° 9,000'
  2. N 79° 43,500' E 018° 9,000'
  3. N 79° 40,600' E 019° 8,000'
  4. N 79° 34,000' E 019° 8,000'
- then to position no 1.

And furthermore

The area closed for shrimp fisheries with trawl at Forlandsundet, within the territorial waters around Svalbard, is limited by straight lines between the following positions:

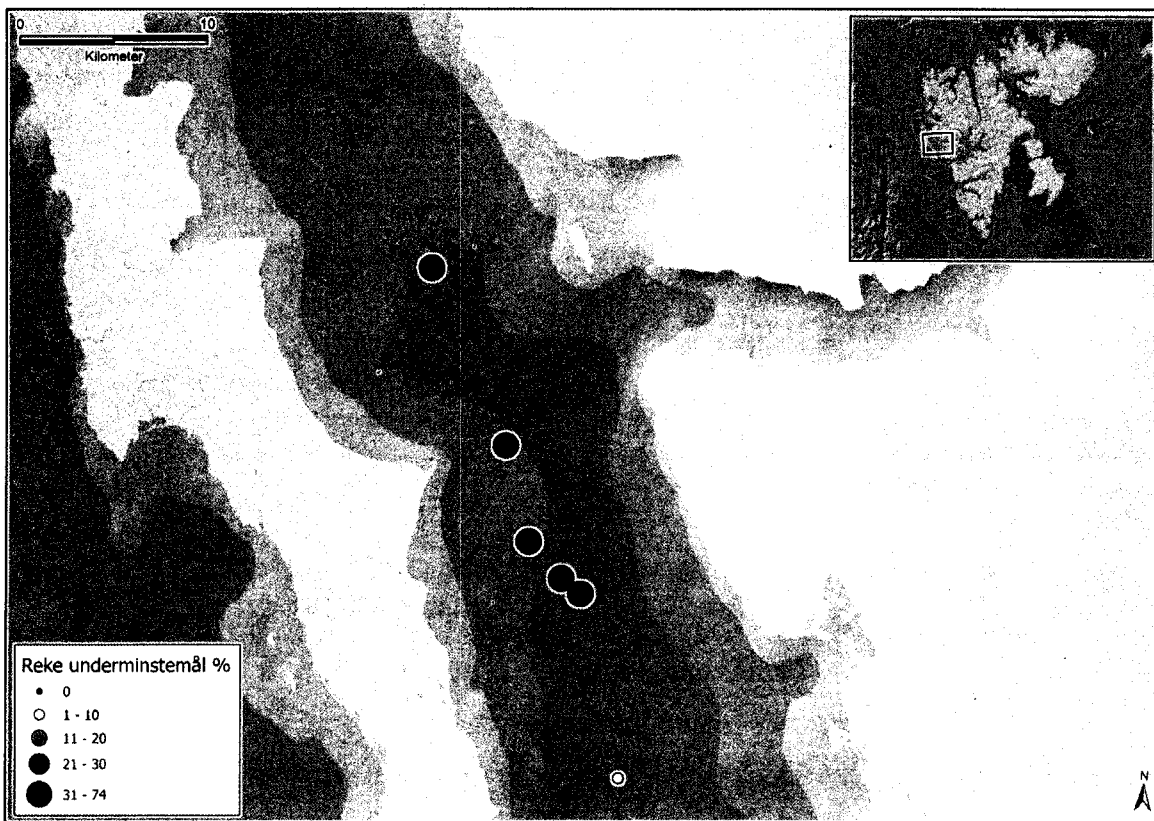
1. N 78° 22,000' E 012° 7,000'
  2. N 78° 32,500' E 011° 37,000'
  3. N 78° 32,500' E 012° 3,000'
  4. N 78° 22,000' E 012° 33,000'
- then to position no 1.

And furthermore:

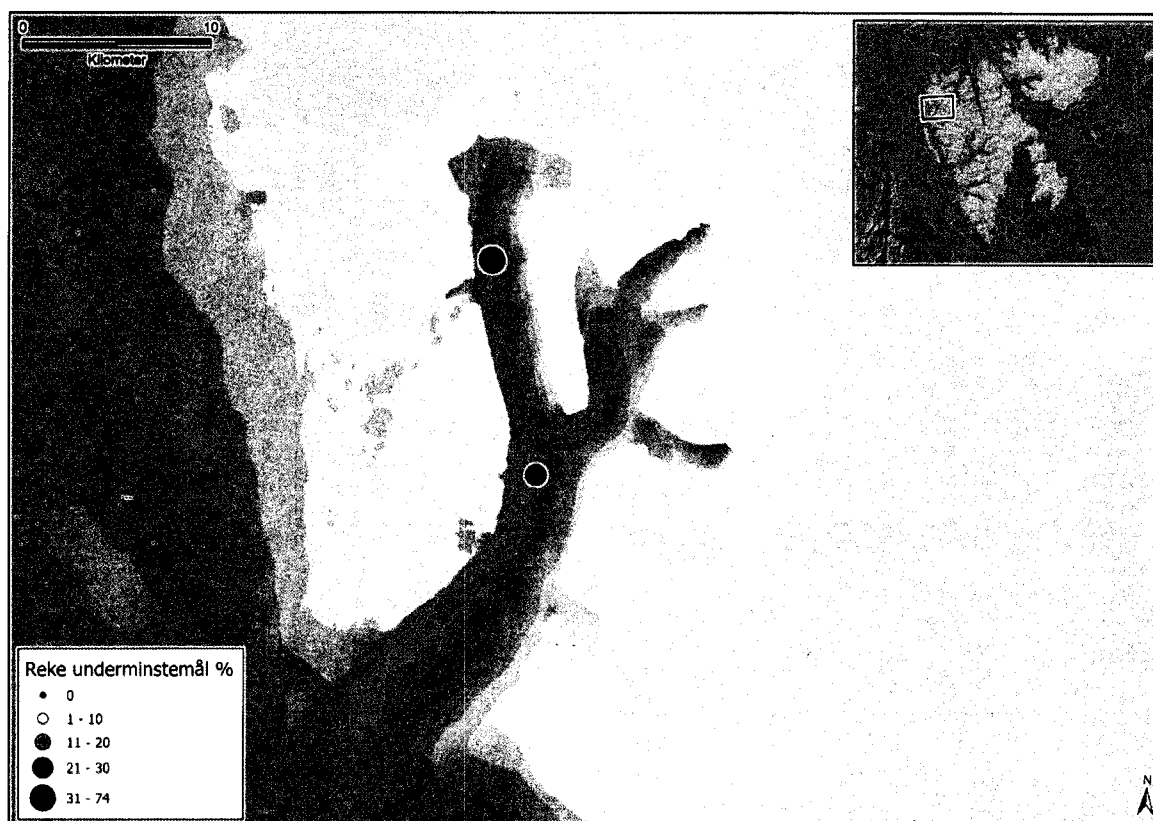
The area closed for shrimp fisheries with trawl at Lilliehöökfjorden, within the territorial waters around Svalbard, is limited by straight lines between the following positions:

1. N 79° 13,500' E 011° 40,500'
2. N 79° 17,500' E 011° 35,000'
3. N 79° 17,500' E 011° 40,400'

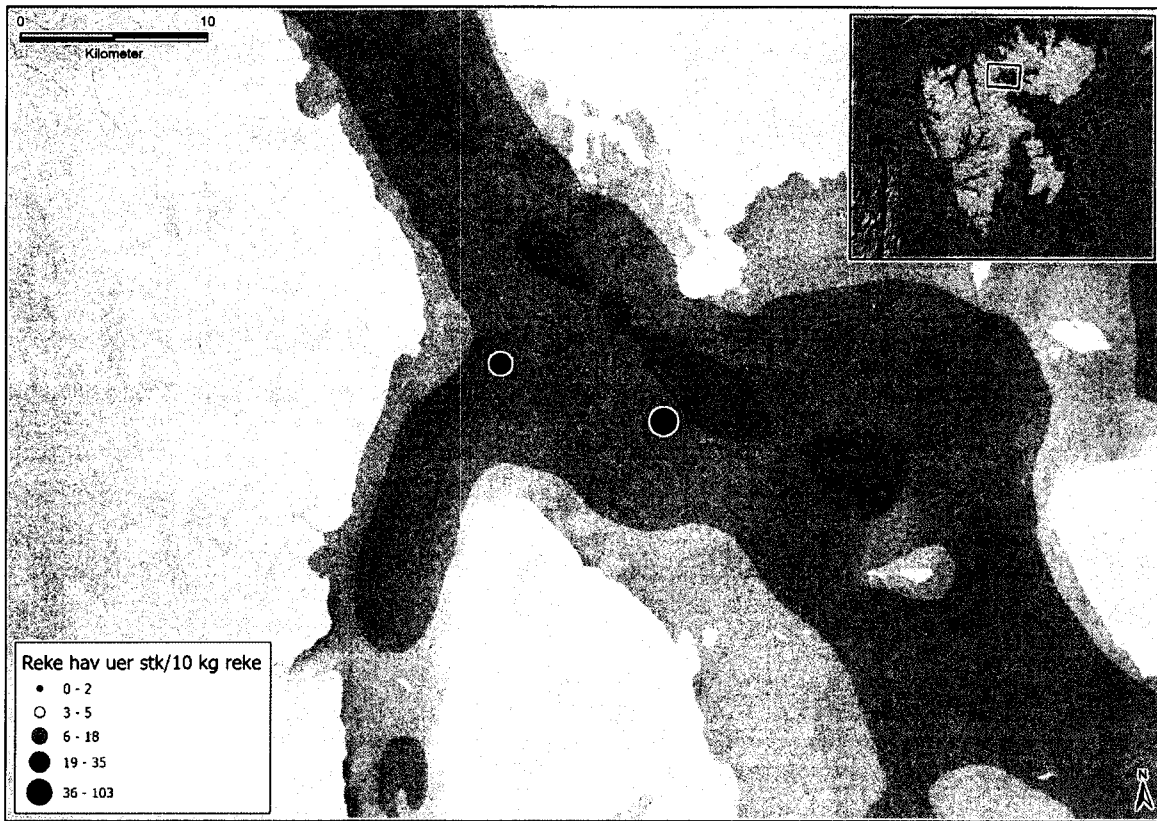
Tauing på Forlandsundet, Hinlopen, Krossfjorden og Liliehöökfjorden i FVS 4. til 9. mai 2026



Tauing på Forlandsundet, Hinlopen, Krossfjorden og Liliehöökfjorden i FVS 4. til 9. mai 2026



Tauing på Forlandsundet, Hinlopen, Krossfjorden og Liliehöökfjorden i FVS 4. til 9. mai 2026





## FISKERIDIREKTORATET

Strandgaten 229, Pb. 185, Sentrum, 5804 Bergen  
Faks 55 23 80 90\* Tlf. 03495

### MELDING FRA FISKERIDIREKTØREN

J-74-2026

(J-63-2025 UTGÅR)

Bergen, 13.5.2026

EW

### **Forskrift om endring i forskrift om fiske etter reker - stenging av områder i fiskevernsonen ved Svalbard og Svalbards territorialfarvann**

Fastsatt av Fiskeridirektoratet 13. mai 2026 med hjemmel i lov 17. juli 1925 nr. 11 om Svalbard § 4, lov 17. desember 1976 nr. 91 om Norges økonomiske sone § 4, forskrift 28. april 1978 om regulering av fiske i Svalbards territorialfarvann og indre farvann § 1, forskrift 3. juni 1977 om fiskevernsonen ved Svalbard § 3, Fiskeridepartementets delegering 1. september 1999 nr. 1001 og forskrift 23. desember 2021 nr. 3910 om gjennomføring av fiske og fangst og høsting av villlevende marine ressurser § 50 bokstav a.

I

I Fiskeridirektørens forskrift 20. september 2000 om fiske etter reker - stenging av områder i fiskevernsonen ved Svalbard og Svalbards territorialfarvann gjøres følgende endring:

§ 9 (ny) skal lyde:

Det forbudt å fiske etter reker med trål i et område på Hinlopen i Fiskevernsonen ved Svalbard i følgende område:

1. Nord 79 grader 39,000 minutter. Øst 018 grader 9,000 minutter.
2. Nord 79 grader 43,500 minutter. Øst 018 grader 9,000 minutter.
3. Nord 79 grader 40,600 minutter. Øst 019 grader 8,000 minutter.
4. Nord 79 grader 34,000 minutter. Øst 019 grader 8,000 minutter.  
herfra i en rett linje tilbake til posisjon 1.

§10 (ny) skal lyde:

Det er forbudt å fiske etter reker med trål i et område på Forlandsundet i Fiskevernsonen ved Svalbard i følgende område:

1. Nord 78 grader 22,000 minutter. Øst 012 grader 7,000 minutter.



2. Nord 78 grader 32,500 minutter. Øst 011 grader 37,000 minutter.
3. Nord 78 grader 32,500 minutter. Øst 012 grader 3,000 minutter.
4. Nord 78 grader 22,000 minutter. Øst 012 grader 33,000 minutter.  
herfra i en rett linje tilbake til posisjon 1.

§ 11 (ny) skal lyde:

Det er forbudt å fiske etter reker med trål i et område på Lilliehöökfjorden i Fiskevernsonen ved Svalbard i følgende område:

1. Nord 79 grader 13,500 minutter. Øst 011 grader 40,500 minutter.
2. Nord 79 grader 17,500 minutter. Øst 011 grader 35,000 minutter.
3. Nord 79 grader 17,500 minutter. Øst 011 grader 40,400 minutter.
4. Nord 79 grader 13,500 minutter. Øst 011 grader 44,800 minutter.  
herfra i en rett linje tilbake til posisjon 1.

Gjeldende § 9 blir ny §12.

II

Forskriften trer i kraft straks.

Forskriften lyder etter dette:



## **Forskrift om fiske etter reker - stenging av områder i fiskevernsonen ved Svalbard og Svalbards territorialfarvann.**

Fiskeridirektøren har den 20. september 2000 i medhold av lov av 17. juli 1925 nr. 11 om Svalbard § 4, lov av 17. desember 1976 nr. 91 om Norges økonomiske sone § 4, forskrift av 28. april 1978 om regulering av fiske i Svalbards territorialfarvann og indre farvann § 1 og forskrift av 3. juni 1977 om fiskevernsonen ved Svalbard § 3 og Fiskeridepartementets delegasjon av 1. september 1999, fastsatt følgende forskrift:

### § 1

Det er forbudt å fiske etter reker med trål i et område rundt Kvitøya, avgrenset av rette linjer mellom følgende posisjoner:

1. Nord 77 grader 53,0 minutter. Øst 029 grader 11,0 minutter.
2. Nord 79 grader 30,0 minutter. Øst 026 grader 14,0 minutter.
3. Nord 80 grader 25,0 minutter. Øst 028 grader 25,0 minutter.
4. Nord 80 grader 25,0 minutter. Øst 034 grader 57,0 minutter.
5. Nord 78 grader 40,0 minutter. Øst 034 grader 13,0 minutter.  
herfra videre til posisjon 1.

### § 2

Det er forbudt å fiske etter reker med trål i et område langs kanten av 81. breddegrad, avgrenset av rette linjer mellom følgende posisjoner:

1. Nord 81 grader 00,0 minutter. Øst 018 grader 15,0 minutter.
2. Nord 81 grader 13,7 minutter. Øst 018 grader 01,1 minutter.
3. Nord 81 grader 34,7 minutter. Øst 030 grader 45,0 minutter.
4. Nord 81 grader 20,0 minutter. Øst 031 grader 39,3 minutter.  
herfra videre til posisjon 1.

### § 3



Det er forbudt å fiske etter reker med trål i et område sørøst for Edgeøya, avgrenset av rette linjer mellom følgende posisjoner:

1. Nord 77 grader 08,0 minutter. Øst 026 grader 46,0 minutter.
2. Nord 77 grader 25,0 minutter. Øst 026 grader 46,0 minutter.
3. Nord 77 grader 25,0 minutter. Øst 028 grader 24,0 minutter.
4. Nord 77 grader 08,0 minutter. Øst 028 grader 24,0 minutter.  
herfra videre til posisjon 1.

#### § 4

Det er forbudt å fiske etter reker med trål i et område på Hopenjupet i Fiskevernsonen ved Svalbard i følgende område:

1. Nord 75 grader 18 minutter. Øst 027 grader 47 minutter.
2. Nord 76 grader 03 minutter. Øst 028 grader 43 minutter.
3. Nord 75 grader 55 minutter. Øst 029 grader 21 minutter.
4. Nord 75 grader 18 minutter. Øst 028 grader 38 minutter.  
Herfra videre i en rett linje til posisjon 1.

#### § 5

Det er forbudt å fiske etter reke med trål i et område på Isfjorden, avgrenset av rette linjer mellom følgende posisjoner:

1. Nord 78 grader 12.6 minutter. Øst 014 grader 05.0 minutter.
2. Nord 78 grader 24.7 minutter. Øst 015 grader 05.8 minutter.
3. Nord 78 grader 26.7 minutter. Øst 015 grader 49.1 minutter.
4. Nord 78 grader 11.0 minutter. Øst 015 grader 07.0 minutter.  
Herfra videre til posisjon 1.

#### § 6



Det er forbudt å fiske etter reke med trål i et område på Hornsund, avgrenset av rette linjer mellom følgende posisjoner:

1. Nord 76 grader 56,5 minutter. Øst 015 grader 39,0 minutter.
2. Nord 77 grader 00,0 minutter. Øst 015 grader 39,0 minutter.
3. Nord 77 grader 01,0 minutter. Øst 015 grader 57,0 minutter.
4. Nord 76 grader 58,0 minutter. Øst 015 grader 57,0 minutter.  
herfra videre til posisjon 1.

#### § 7

Det er forbudt å fiske etter reke med trål i et område på Woodfjorden, avgrenset av rette linjer mellom følgende posisjoner:

1. Nord 79 grader 39,6 minutter. Øst 013 grader 31,1 minutter.
2. Nord 79 grader 52,0 minutter. Øst 013 grader 57,8 minutter.
3. Nord 79 grader 50,0 minutter. Øst 014 grader 35,7 minutter.
4. Nord 79 grader 36,6 minutter. Øst 014 grader 07,2 minutter.  
herfra videre til posisjon 1.

#### § 8

Det er forbudt å fiske etter reker med trål i et område på Krossfjorden i et område, avgrenset av rette linjer mellom følgende posisjoner:

1. Nord 79 grader 05.0 minutter. Øst 011 grader 24.0 minutter.
2. Nord 79 grader 13.5 minutter. Øst 011 grader 40.5 minutter.
3. Nord 79 grader 13.5 minutter. Øst 011 grader 57.5 minutter.
4. Nord 79 grader 05.0 minutter. Øst 011 grader 41.50 minutter.  
Herfra videre til posisjon 1.

#### § 9

Det forbudt å fiske etter reker med trål i et område på Hinlopen i Fiskevernsonen ved Svalbard i følgende område:



FISKERIDIREKTORATET

1. Nord 79 grader 39,000 minutter. Øst 018 grader 9,000 minutter.
2. Nord 79 grader 43,500 minutter. Øst 018 grader 9,000 minutter.
3. Nord 79 grader 40,600 minutter. Øst 019 grader 8,000 minutter.
4. Nord 79 grader 34,000 minutter. Øst 019 grader 8,000 minutter.  
herfra i en rett linje tilbake til posisjon 1.



### §10

Det er forbudt å fiske etter reker med trål i et område på Forlandsundet i Fiskevernsonen ved Svalbard i følgende område:

1. Nord 78 grader 22,000 minutter. Øst 012 grader 7,000 minutter.
2. Nord 78 grader 32,500 minutter. Øst 011 grader 37,000 minutter.
3. Nord 78 grader 32,500 minutter. Øst 012 grader 3,000 minutter.
4. Nord 78 grader 22,000 minutter. Øst 012 grader 33,000 minutter.  
herfra i en rett linje tilbake til posisjon 1.

### § 11

Det er forbudt å fiske etter reker med trål i et område på Lilliehöökfjorden i Fiskevernsonen ved Svalbard i følgende område:

1. Nord 79 grader 13,500 minutter. Øst 011 grader 40,500 minutter.
2. Nord 79 grader 17,500 minutter. Øst 011 grader 35,000 minutter.
3. Nord 79 grader 17,500 minutter. Øst 011 grader 40,400 minutter.
4. Nord 79 grader 13,500 minutter. Øst 011 grader 44,800 minutter.  
herfra i en rett linje tilbake til posisjon 1.

### § 12

Forskriften trer i kraft straks.